

ОПИСАНИЕ МЕСТОПОЛОЖЕНИЯ ГРАНИЦ

Зона публичного сервитута объекта «Газораспределительная сеть деревни Одинцово», кадастровый номер
50:28:0050408:578

(наименование объекта, местоположение границ которого описано (далее - объект))

Раздел 1

Сведения об объекте

№ п/п	Характеристики объекта	Описание характеристик
1	2	3
1	Местоположение объекта	Московская область, городской округ Домодедово, д. Одинцово
2	Площадь объекта ± величина погрешности определения площади ($P \pm \Delta P$)	4 886 м ² ± 24 м ²
3	Иные характеристики объекта	Вид объекта реестра границ: Зона с особыми условиями использования территории Содержание ограничений использования объектов недвижимости в пределах зоны или территории: Публичный сервитут, для целей размещения линейных объектов системы газоснабжения, их неотъемлемых технологических частей. Срок установления 49 лет.

Раздел 2

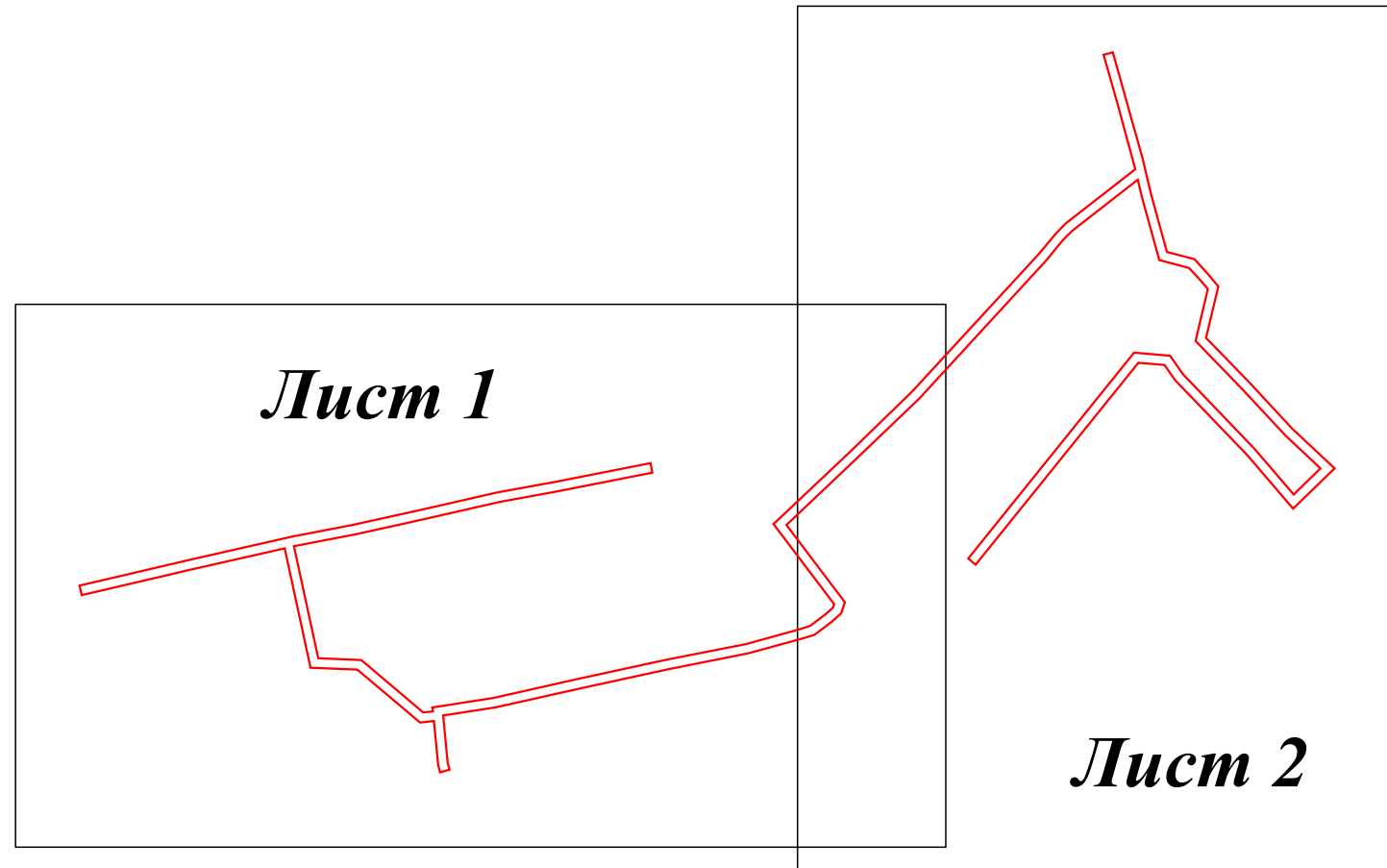
Сведения о местоположении границ объекта

1. Система координат МСК-50, Зона 2

2. Сведения о характерных точках границ объекта





Обозначение характерных точек границ	Координаты, м		Метод определения координат характерной точки	Средняя квадратическая погрешность положения характерной точки (Mt), м	Описание обозначения точки на местности (при наличии)
	X	Y			
1	2	3	4	5	6
1	424 382,88	2 202 577,38	Аналитический метод	0,10	—
2	424 385,38	2 202 576,67		0,10	
3	424 405,20	2 202 574,71		0,10	
4	424 408,61	2 202 596,28		0,10	
5	424 416,59	2 202 632,02		0,10	
6	424 424,46	2 202 668,26		0,10	
7	424 430,85	2 202 700,74		0,10	
8	424 436,83	2 202 722,60		0,10	
9	424 438,54	2 202 728,11		0,10	
10	424 443,95	2 202 735,24		0,10	
11	424 447,46	2 202 739,16		0,10	
12	424 451,94	2 202 740,60		0,10	
13	424 483,87	2 202 716,54		0,10	
14	424 511,13	2 202 745,37		0,10	
15	424 536,01	2 202 771,23		0,10	
16	424 592,85	2 202 823,56		0,10	
17	424 601,38	2 202 830,62		0,10	
18	424 605,35	2 202 834,49		0,10	
19	424 626,40	2 202 861,55		0,10	
20	424 619,05	2 202 863,33		0,10	
21	424 593,23	2 202 870,39		0,10	
22	424 589,98	2 202 882,80		0,10	
23	424 584,96	2 202 887,37		0,10	
24	424 581,28	2 202 890,47		0,10	
25	424 559,85	2 202 885,43		0,10	
26	424 539,81	2 202 904,88		0,10	
27	424 520,83	2 202 922,53		0,10	
28	424 507,22	2 202 937,00		0,10	
29	424 496,46	2 202 925,90		0,10	
30	424 515,22	2 202 909,82		0,10	
31	424 546,07	2 202 880,18		0,10	
32	424 553,75	2 202 874,86		0,10	
33	424 555,03	2 202 860,00		0,10	
34	424 470,00	2 202 791,52		0,10	
35	424 467,50	2 202 794,64		0,10	
36	424 550,87	2 202 861,78		0,10	
37	424 549,93	2 202 872,64		0,10	
38	424 543,53	2 202 877,08		0,10	
39	424 512,54	2 202 906,86		0,10	
40	424 490,62	2 202 925,64		0,10	
41	424 507,26	2 202 942,80		0,10	
42	424 523,65	2 202 925,37		0,10	
43	424 542,57	2 202 907,78		0,10	
44	424 561,09	2 202 889,81		0,10	
45	424 582,30	2 202 894,83		0,10	
46	424 587,60	2 202 890,39		0,10	
47	424 593,56	2 202 884,96		0,10	

Раздел 4
План границ объекта



Масштаб 1:3 000

Используемые условные знаки и обозначения:

-  - граница кадастрового квартала по сведениям ЕГРН
-  - характерная точка границы зоны
-  - граница зоны
-  - граница земельного участка по сведениям ЕГРН

Подпись  _____ Дата « 10 » _____ ноября 20 20 г.

Место для оттиска печати (при наличии) лица, составившего описание местоположения границ объекта



Масштаб 1:1 000

